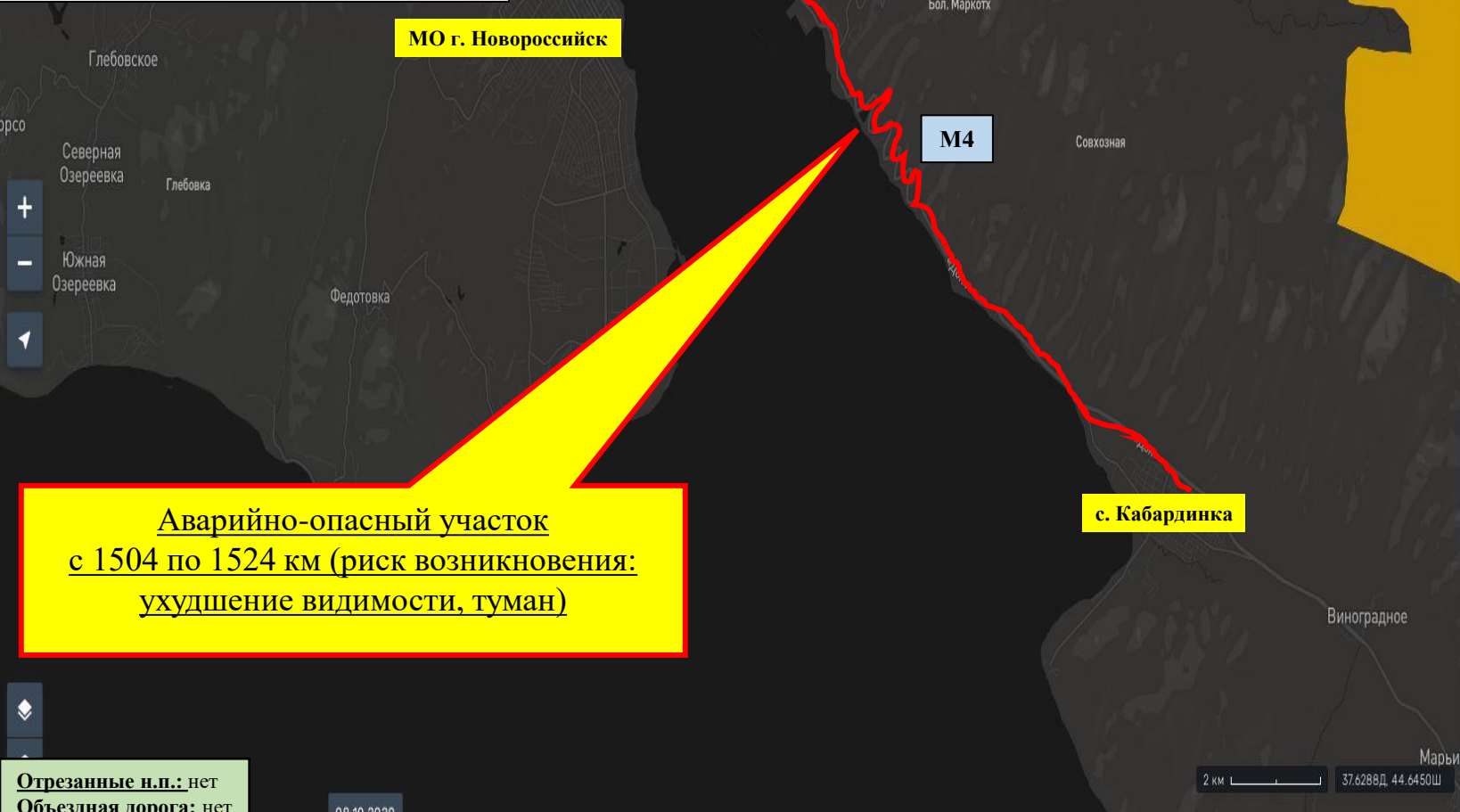


ИНФОРМАЦИОННЫЕ МАТЕРИАЛЫ ПО РИСКУ НАРУШЕНИЯ ТРАНСПОРТНОГО СООБЩЕНИЯ,
СВЯЗАННЫХ С НЕБЛАГОПРИЯТНЫМИ МЕТЕОЯВЛЕНИЯМИ
НА ФЕДЕРАЛЬНОЙ АВТОМОБИЛЬНОЙ ДОРОГЕ М-4 ДОН (НА 21.01.2023)

Прогноз метеоявлений

Пт 20 янв	Сб 21	Вс 22	Пн 23	Вт 24	Ср 25	Чт 26	Пт 27	Сб 28	Вс 29
+18	+13	+10	+9	+11	+11	+10	+11	+9	+9
+8	+6	+6	+3	+3	+2	+2	+6	+5	+5
Максимальная скорость ветра, м/с									
7	7	7	7	6	5	6	7	9	8
Осадки, мм									
0	0	0	0	0	0	0	0	3,3	2,7



Атлас рисков и угроз

СЛОИ СОБЫТИЯ МАРШРУТЫ

Поиск слоя

ПРОЧЕЕ

ТЕХНОГЕННЫЕ

ПРИРОДНЫЕ

COVID-2019

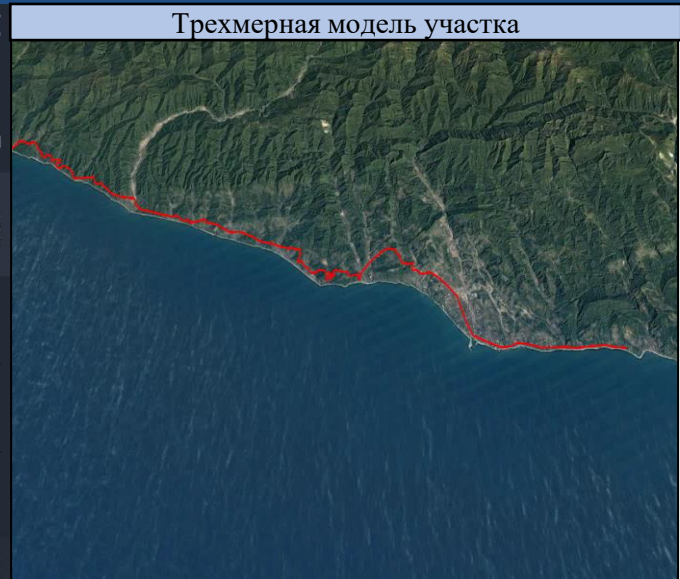
Административные границы

Оперативный прогноз

СТАТИСТИКА РЕГИОНАМ

Дорожно-транспортные происшествия

Добавить слой



- Условные обозначения**
- Участок автодороги с повышенным риском возникновения ДТП, нарушением движения
 - Объездная дорога
 - Населенный пункт

ИНФОРМАЦИОННЫЕ МАТЕРИАЛЫ ПО РИСКУ НАРУШЕНИЯ ТРАНСПОРТНОГО СООБЩЕНИЯ,
СВЯЗАННЫХ С НЕБЛАГОПРИЯТНЫМИ МЕТЕОЯВЛЕНИЯМИ НА АВТОДОРОГЕ А-147
В КРАСНОДАРСКОМ КРАЕ (НА 21.01.2023)

Прогноз метеоявлений									
Пт 20 янв	Сб 21	Вс 22	Пн 23	Вт 24	Ср 25	Чт 26	Пт 27	Сб 28	Вс 29
+18	+13	+13	+12	+12	+11	+11	+11	+11	+8
+8	+9	+6	+6	+4	+3	+3	+5	+6	+4
Максимальная скорость ветра, м/с									
5	9	5	5	5	5	10	8	9	9
Осадки, мм									
0	0	0	0	0	0	0.4	0	4.6	28.9



Атлас рисков и угроз

слои СОБЫТИЯ МАРШРУТЫ

Поиск слоя

- ПРОЧЕЕ
- ТЕХНОГЕННЫЕ
- ПРИРОДНЫЕ
- ЭКОЛОГИЧЕСКИЕ

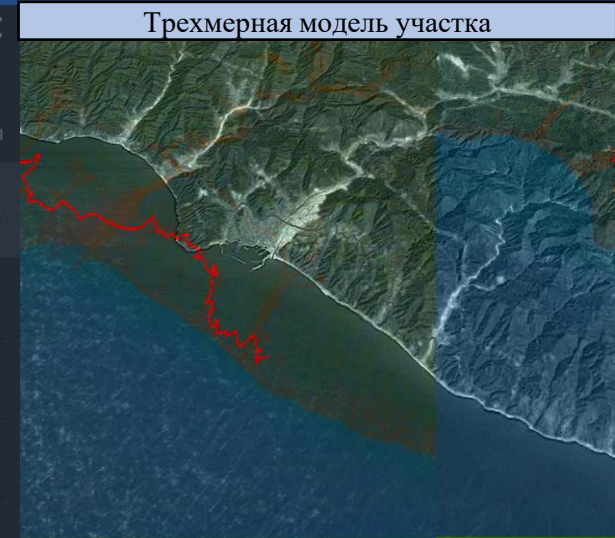
COVID-2019

Административные границы

Оперативный прогноз

СТАТИСТИКА ЧС ПО РЕГИОНАМ

Добавить слой



- Условные обозначения
- Участок автодороги с повышенным риском возникновения ДТП, нарушением движения
 - Объездная дорога
 - Населенный пункт

Аварийно-опасный участок с 52 по 198 км (риск возникновения: ухудшение видимости, туман)

Отрезанные н.п.: нет
Объездная дорога: нет